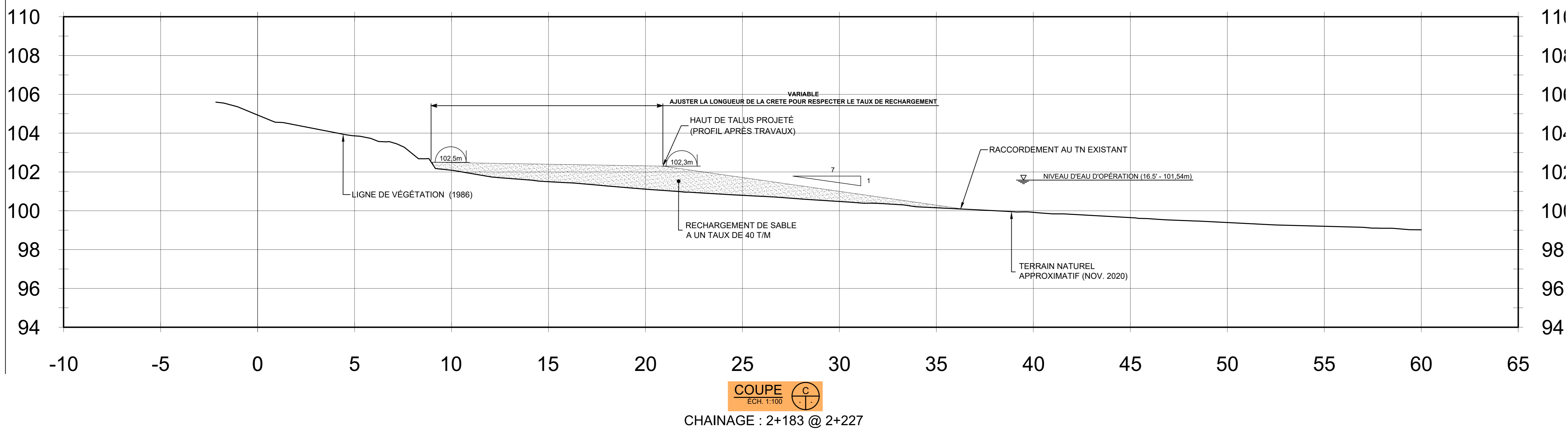
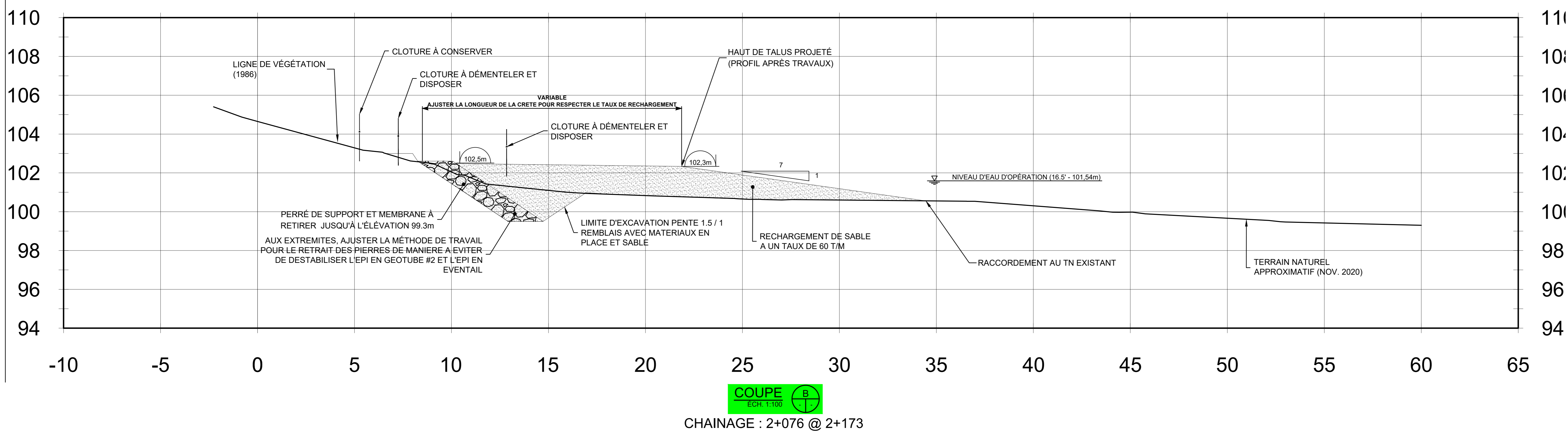
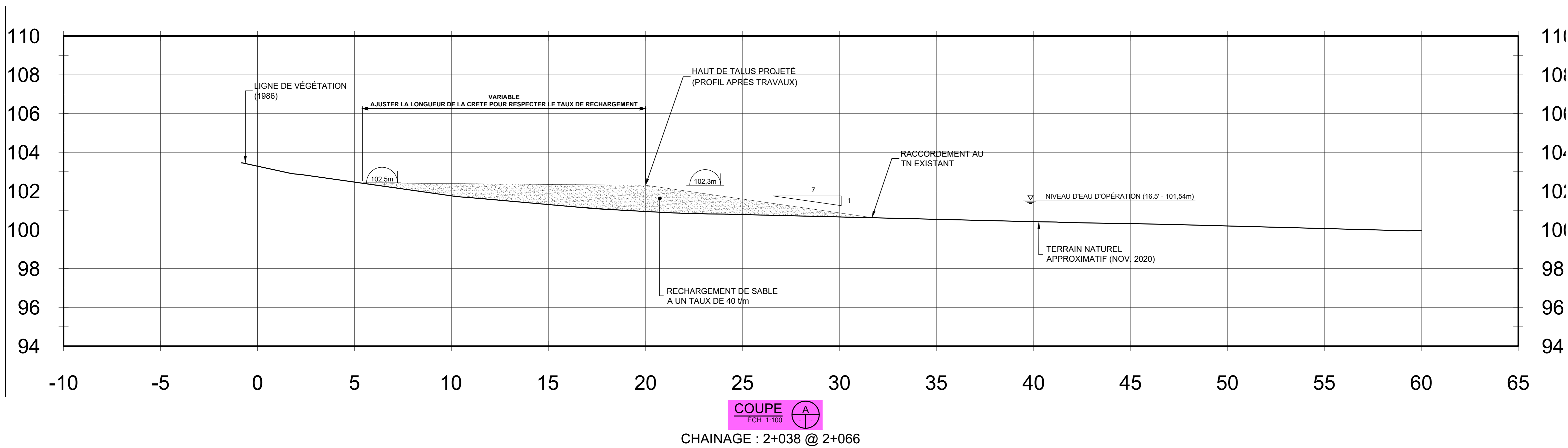


**ORIGINAL**

« L'ORIGINAL DE CE DOCUMENT TECHNOLOGIQUE A ÉTÉ ÉMIS ET AUTHENTIFIÉ TEL QUE PRÉSCRIT PAR L'ORDRE DES INGÉNIEURS DU QUÉBEC. LA DATE D'AUTHENTIFICATION ET LE NOM DE L'INGÉNIEUR APPARAISSENT EN CARTOUCHE. » CE DOCUMENT TECHNOLOGIQUE N'EST DONC PAS SIGNÉ ET SCÉLLÉ AU SENS DE LA LOI SUR LES INGÉNIEURS ET NE PEUT ÊTRE UTILISÉ POUR DES FINS DE TRAVAUX VISÉS À L'ARTICLE 2 DE LA LOI SUR LES INGÉNIEURS. CE DOCUMENT TECHNOLOGIQUE EST TRANSMIS STRICTEMENT POUR DES FINS D'INFORMATION (OU DE COORDINATION SELON LE CAS). AUCUNE GARANTIE N'EST DONNÉE SUR L'INTÉGRITÉ DES INFORMATIONS TRANSMISES. AUCUNE GARANTIE N'EST DONNÉE SUR LES MODIFICATIONS À CE DOCUMENT TECHNOLOGIQUE QUI AURAIENT PU ÊTRE FAITES OU À VENIR. »



APPEL D'OFFRES  
2021/10/29

**LEGENDE**

- △ BORNE IMMOVIBLE
- ▨ ENRIÈREMENT EXISTANT (PERRÉ)
- ▨ EMPRIÈREMENT D'ÉPI DU DE BRISE LAME
- ▨ ZONE DE TRAVAUX TRAVAUX PROPOSÉS
- ▨ ZONE BIOPHYSIQUE SENSIBLE AUCUNE CIRCULATION ET AUCUN MATÉRIEL SUR LA VÉGÉTATION HERBACÉE EXISTANTE DANS CETTE ZONE
- COURBE DE NIVEAU AU MÈTRE
- - - COURBE DE NIVEAU AU 0.5 MÈTRE
- COTE DE 101.54M (16.5' SYSTÈME ALCAN) RELEVÉ LE 28 OCTOBRE 2020
- LIGNE DE VÉGÉTATION 1986

- NOTES:**
- TYPE DE TRAVAUX  
1.1 RECHARGEMENT DE SABLE SUR 199 m  
1.2 RETRAIT DU PERRÉ DE SUPPORT SUR 53m
  - FOND DE PLAN  
2.1 ORTHO PHOTO MDS2017\_22005-NDCCV 2017  
2.2 RELEVÉS TOPOGRAPHIQUES ET BATHYMETRIQUES RÉALISÉS EN NOVEMBRE 2020
  - TOUTES LES DIMENSIONS ET ÉLEVATIONS INDICUÉES SUR LES PLANS SONT EN SYSTÈME MÉTRIQUE.
  - TOUTES LES DIMENSIONS SONT EN MÈTRES SAUF INDICATION CONTRAIRE
  - LES DONNÉES SONT PRÉSENTÉES SELON LE SYSTÈME DE PROJECTION MTM FUSEAU 7, DATUM HORIZONTAL NAD83
  - L'ENTREPRENEUR EST RESPONSABLE D'IMPLANTER ET DE VALIDER LES REPÈRES.
  - TOUTS LES ÉQUIPEMENTS EN PLACE SONT À PROTÉGER ET À REMETTRE EN PLACE APRÈS LES TRAVAUX.
  - L'ENTREPRENEUR DEVRA PRÉVOIR L'ENLEVEMENT DE LA GLACE DU DE LA NEIGE AFIN DE PERMETTRE LA MISE EN PLACE DU MATÉRIEL.
  - ZONES BIOPHYSIQUES SENSIBLES ET LIMITE DE VÉGÉTATION AUCUNE CIRCULATION ET AUCUN DÉPÔT DE MATÉRIEL NE SONT PERMIS DANS CES ZONES.

A	2021/08	PRELIMINAIRE	WSP	X																									
B	2021/10	PLANS ET DEVIS DÉFINITIFS	WSP	X																									
C	2021/10/29	APPEL D'OFFRES	WSP	X																									
D				X																									
E				X																									
F				X																									
G				X																									
H				X																									
I				X																									
ND.	DATE	BUT & DISTRIBUTION	EMETTEUR	NO. DESSINS	TITRE CONCIS	REV.	DATE	OBJET DE LA REVISION	# PROJET	RESSOURCE	DESSINE	APPROB. AUM.	INGÉNIEUR	No 010															
REGISTRE D'ÉMISSION															DESSINS DE RÉFÉRENCE					CÉ PLAN REPRÉSENTE LE TRAVAIL ORIGINAL ET/OU REVISE DES INTERVENANTS INSCRITS DANS LE CARTOUCHE									
REVISIONS																													

**APPROBATION ADMINISTRATIVE**  
 CAROLINE JOUETTE  
 CHARGÉE DE PROJET/DISCIPLINE DATE

**TITRE DU PROJET**  
 PROGRAMME DE STABILISATION DES BERGES DU LAC SAINT-JEAN  
 SITE 94.03.01, METABETCHOUAN-LAC-A-LA-CROIX

**COUPES**

**RioTinto**  
 1954 Davis  
 Jonquière (Québec) G7S 4R5  
 Case postale 1800  
 Canada

**SCHEAU CONCEPTEUR ORIGINAL**  
 JUSTIN MCKIBBON, Ing. 2021/10  
 DATE

**SCHEAU CONCEPTEUR**  
 SERGE NOURY 2021/10  
 DATE

**SCHEAU REVISSEUR**  
 No 010 DATE

**VERIFICATEUR**  
 DATE

**INDIQUEE**  
 NO. DE PROJET: P26030531  
 INDIQUEE  
 ECHELLE

**FEUILLET 2 DE 2**  
 PROGRAMME DE STABILISATION DES BERGES DU LAC SAINT-JEAN  
 SITE 94.03.01, METABETCHOUAN-LAC-A-LA-CROIX  
 COUPES

**A0-328976 ; EE ; F002 R00**