

PRELIMINAIRE

ADRESSE ET NOM DES RIVERAINS	
NUMERO	NOM DES RIVERAINS
CHEMIN #10	CAMPING VILLA DES SABLES CLAUDE DUCHESNE
CHEMIN #9	CENTRE DE PLEIN-AIR-SAINT-PIERRE PRESIDENT : JULIE HAMEL
400	MICHEL GRAVEL / JOSEE FORTIN
401	HAROLD O.WELER

ACTIVITES PROJETEES SUR LES LOTS SUIVANTS	
5 494 051	
5 494 053	
5 494 112	
5 494 113	
5 494 114	
5 494 115	
5 494 120	

COORDONNEES DES STATIONS (MTM 7)			
NOM	X	Y	Z
8BKSC50	209375.4800	5371854.9450	114.7000
8BKSC51	209684.1810	5372275.3050	109.9000
ST-101	208064.3100	5371633.0320	103.8650
ST-102	208061.5280	5371630.0570	103.8420
ST-103	207937.8120	5371668.0830	102.7460

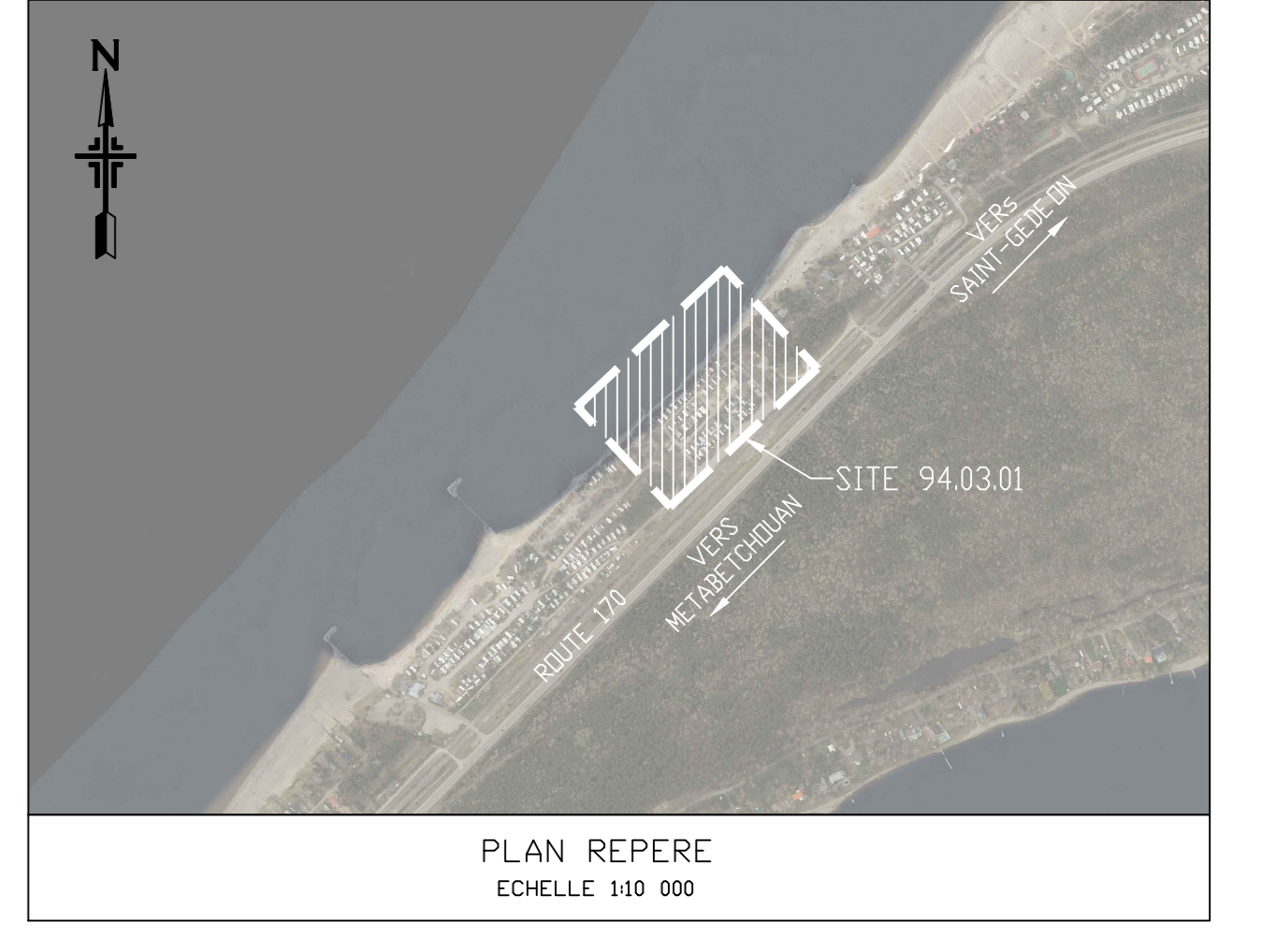
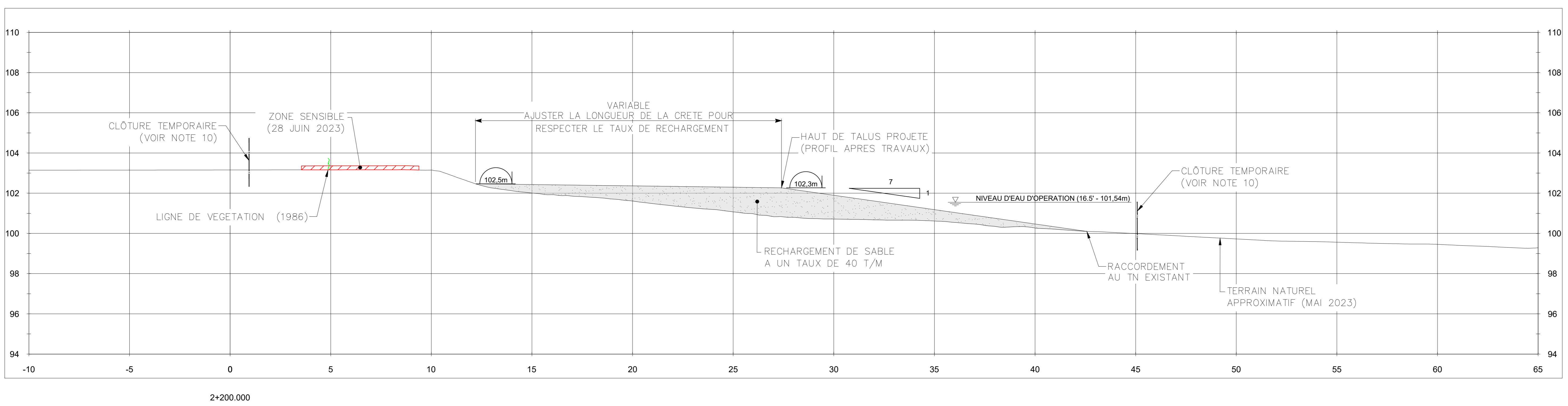
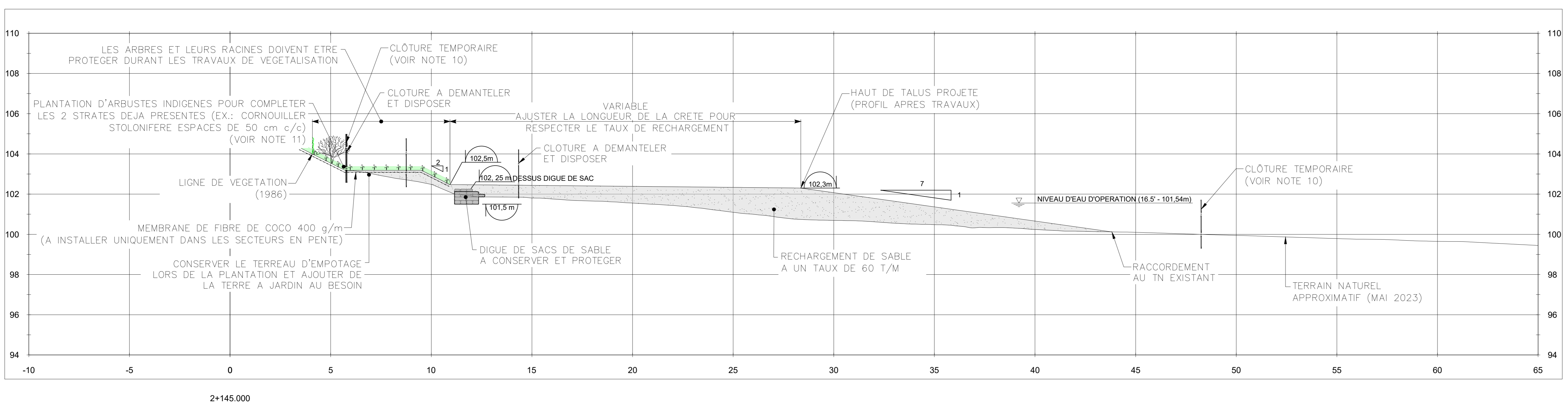
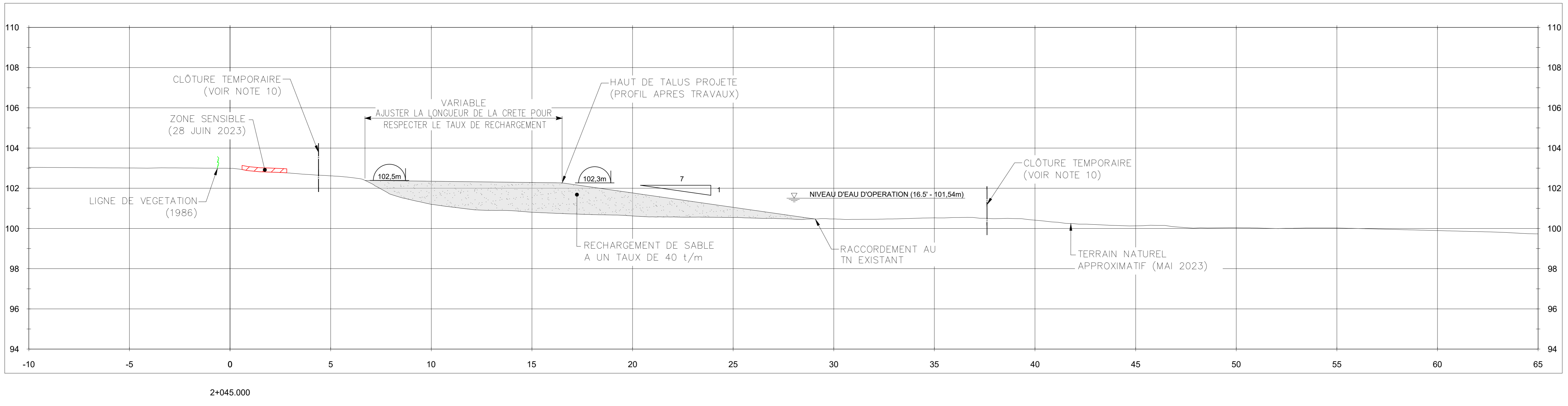
LEGENDE

- BORNE INAMOVIBLE
- LARGEUR DE PLAGE INFÉRIEURE À 8 m (AUTOMNE 2022)
- DIGUE DE SACS DE SABLE A CONSERVER
- EMPRIÈREMENT D'EPI OU DE BRISE LAME EXISTANT
- ZONE SENSIBLE (28 JUIN 2023) (VOIR NOTE 9)
- RECHARGEMENT DE SABLE PROPOSÉ
- ZONE VEGETALISÉE PROPOSÉE
- ZONE DE TRAVAIL TRAVAUX PROPOSÉS
- COTE DE 101,54 m (16,5' SYSTEME ALCAN) RELEVÉE EN MAI 2023
- LIGNE DE VEGETATION 1986
- CLOTURE EXISTANTE
- LHE FUTURE (LIGNE 101,84 m APRES RECHARGEMENT)
- LIMITES DES HAUTES EAUX (LHE) 101,84 m
- ZONE TAMPON 10 m DE LHE
- ZONE TAMPON 30 m DE LHE

NOTES

- TYPE DE TRAVAUX
 1) RECHARGEMENT DE SABLE SUR 286 m
- FOND DE PLAN
 21 ORTH PHOTO MDS2017_22005-NDECW 2017
 22 RELEVÉS TOPOGRAPHIQUES ET BATHYMETRIQUES RÉALISÉS EN MAI 2023
- TOUTES LES DIMENSIONS SONT EN METRES SAUF INDICATION CONTRAIRE.
- TOUTES LES DIMENSIONS SONT EN METRES SAUF INDICATION CONTRAIRE.
- LES DONNÉES SONT PRÉSENTÉES SELON LE SYSTÈME DE PROJECTION NAD 83 DATUM HORIZONTAL NAD83
- L'ENTREPRENEUR EST RESPONSABLE D'IMPLANTER ET DE VALIDER LES REPÈRES.
- TOUTS LES ÉQUIPEMENTS EN PLACE SONT À PROTÉGER ET À REMETTRE EN PLACE APRES LES TRAVAUX.
- L'ENTREPRENEUR DEVRA PRÉVOIR L'ENLEVEMENT DE LA GLACE DE LA NEIGE AFIN DE PERMETTRE LA MISE EN PLACE DU MATÉRIEL
- ZONES BIOPHYSIQUES SENSIBLES ET LIMITE DE VEGETATION AUCUNE CIRCULATION ET AUCUN DEPÔT DE MATÉRIEL NE SONT PERMIS DANS CES ZONES.
- CLOTURE TEMPORAIRE: LA CLOTURE DEVRA ÊTRE AJUSTÉE SUR LE TERRAIN ET INSTALLÉE DE FAÇON SÉCURITAIRE AFIN D'ÉVITER L'ACCÈS AU PUBLIC AINSI QU'ÀUX VÉHICULES TOUT TERRAIN.
 - CLOTURE DE TYPE A NEIGE DE SÉCUR:
 - HAUTEUR 1,2 m.
 - PÔTEAUX EN TÊTE LEGER PENTE VERT 25 mm x 25 mm x 25 mm.
- AMÉNAGEMENT EN DISCUSSION. DES PRÉCISIONS SERONT MONTREES SUR LES PLANS DÉFINITIFS.

NOM ET/OU SIGLE DU CONSULTANT CONCEPTEUR wsp 115 Boulevard Lévesque, Québec (Québec), Canada, G1K 0A6 Tél.: 418-522-2204 / Téléc.: 418-522-1857 / www.wsp.ca		APPROBATION ADMINISTRATIVE MATHIEU GAUTHIER, ing. 1 CHARGE PROJET/DISCIPLINE DATE		FEUILLET 1 DE 2 PROGRAMME DE STABILISATION DES BERGES DU LAC SAINT-JEAN (23-24) SITE 91.03.05 (CENTRE PLAIN AIR SAINT-PIERRE) METABETCHOUAN-LAC-A-LA-CROIX VUE EN PLAN	
SÉALON CONCEPTEUR ORIGINAL NICHIE BLOUIN, ing. 2023/07 CONCEPTEUR DATE		TITRE DU PROJET PROGRAMME DE STABILISATION DES BERGES DU LAC SAINT-JEAN 2023-2024		RIoTinto Énergie Électrique 1955, 8e rue Main Saguenay, Québec, G7S 4L2, Canada	
SÉALON CONCEPTEUR ORIGINAL SLIM MALLOUCHI CONCEPTEUR DATE		N° DE PROJET P26030531		ÉCHELLE 1:400	
SÉALON CONCEPTEUR ORIGINAL MAXIM AUDET DAIGLE, ing. 2023/07 VERIFICATEUR DATE		N° OIQ 5039486		ÉCHELLE 1:400	
REGISTRE DES ÉMISSIONS N° DATE BUT & DISTRIBUTION ÉMETTEUR N° DE DESSINS TITRE CONÇUS		REVISIONS CE PLAN REPRÉSENTE LE TRAVAIL ORIGINAL ET/OU REVISE DES INTERVENANTS INSCRITS DANS LE CARTOUCHE		N° OIQ DATE	



PRELIMINAIRE

LEGENDE

- DIGUE DE SACS DE SABLE A CONSERVER
- ZONE SENSIBLE (28 JUIN 2023) (VOIR NOTE 9)
- RECHARGEMENT DE SABLE PROPOSEE
- ZONE VEGETALISEE PROPOSEE
- ZONE DE TRAVAUX TRAVAUX PROPOSEE
- COTE DE 101,54 m (16,5' SYSTEME ALCAN) RELEVER EN MAI 2023
- LIGNE DE VEGETATION 1986
- CLOTURE TEMPORAIRE

NOTES:

- TYPE DE TRAVAUX
 1) RECHARGEMENT DE SABLE SUR 286 m
- FOND DE PLAN
 21 DRTH PHOTO MOIS2017-NOV2017
 22 RELEVES TOPOGRAPHIQUES ET BATHYMETRIQUES REALISES EN MAI 2023
- TOUTES LES DIMENSIONS ET ELEVATIONS INDIQUEES SUR LES PLANS SONT EN SYSTEME METRIQUE.
- TOUTES LES DIMENSIONS SONT EN METRES SAUF INDICATION CONTRAIRE.
- LES DONNEES SONT PRESENTEES SELON LE SYSTEME DE PROJECTION MCM FUSEAU 7, DATUM HORIZONTAL NAD83
- L'ENTREPRENEUR EST RESPONSABLE D'IMPLANTER ET DE VALIDER LES REPERES.
- TOUTS LES EQUIPEMENTS EN PLACE SONT A PROTEGER ET A REMETTRE EN PLACE APRES LES TRAVAUX.
- L'ENTREPRENEUR DEVRA PREVOIR L'ENLEVEMENT DE LA GLACE OU DE LA NEIGE AFIN DE PERMETTRE LA MISE EN PLACE DU MATERIEL.
- ZONES BIOPHYSIQUES SENSIBLES ET LIMITE DE VEGETATION AUCUNE CIRCULATION ET AUCUN DEPOT DE MATERIAUX NE SONT PERMIS DANS CES ZONES.
- CLOTURE TEMPORAIRE: LA CLOTURE DEVRA ETRE AJUSTEE SUR LE TERRAIN ET INSTALLEE DE FACON SECURITAIRE AFIN D'EMPECHER L'ACCES AU PUBLIC AINSI QU'aux VEHICULES TOUT TERRAIN.
 - CLOTURE DE TYPE A NEIGE DE SECUR;
 - HAUTEUR 1,2 m
 - POTEAUX EN TE LEGER PEINTS VERT 25 mm x 25 mm x 25 mm.
- AMENAGEMENT EN DISCUSSION. DES PRECISIONS SERONT MONTREES SUR LES PLANS DEFINITIFS.

REGISTRE DES EMISSIONS		DESSINS DE REFERENCE		REVISIONS	
N°	DATE	BUT & DISTRIBUTION	EMETTEUR	N° DE DESSINS	TITRE CONCIS
A	2023/07	PRELIMINAIRE	WSP	X	

NOM ET/OU SIGLE DU CONSULTANT CONCEPTEUR		APPROBATION ADMINISTRATIVE		FEUILLET 2 DE 2	
wsp 1181 Boulevard Laurier, Québec, Québec, Canada, G1K 0A6 TEL: 418-522-2224 / 1-800-461-1817 / www.wsp.ca PROJET: 211-07574-00 DATE DE PROJET: 2023/07/20		MATHIEU GAUTHIER, ing. l. CHARGE PROJET/DISCIPLINE: DATE:		PROGRAMME DE STABILISATION DES BERGES DU LAC SAINT-JEAN (23-24) SITE 94.03.05, (CENTRE PEIN AIR SAINT-PIERRE) METABETCHOUAN-LAC-A-LA-CROIX CROISEES	
SIEAU CONCEPTEUR ORIGINAL NIEUME BLOUIN, ing. l. CONCEPTEUR: DATE: 2023/07		REPRESENTANT D'USINE: DATE:		RioTinto Energie Electrique 1905 Boulevard Malin Saguenay, Québec, G7S 4L2, Canada	
INGENIEUR CONCEPTEUR SLIM MALLOUCHI DISSEINATEUR: DATE: 2023/07		N° DE PROJET: P26030531 DATE:		INDIQUEE ECHELLE:	
SIEAU DU REVISEUR N° OIQ: DATE:				X A0 EE R,000	