

- NOTES GENERALES
- TYPE DE TRAVAUX
 - DEMOLITION D'UN MURET
 - CONSTRUCTION D'UN PERRE AVEC TECHNIQUE VEGETALE SUR 66 m.
 - FOND DE PLAN :
 - ORTHOPHOTO : 28 OCT. 2022 (WSP)
 - RELEVÉ BATHYMETRIQUE : 11 NOV. 2022 (NIPPOUR)
 - RELEVÉ TOPOMETRIQUE : 11 NOV. 2022 (NIPPOUR)
 - RELEVÉ LIDAR : 28 OCT. 2022 (WSP)
 - LA PROJECTION CARTOGRAPHIQUE UTILISEE LORS DES RELEVES EST « NAD 83 SCRS MTM8 ».
 - LE GEOIDE UTILISE POUR CALCULER L'ALTITUDE EST LE HTV2.0 (CGVD28).
 - TOUTES LES DIMENSIONS ET ELEVATIONS INDIQUEES SUR LES PLANS SONT EN SYSTEME METRIQUE SAUF INDICATION CONTRAIRE.
 - L'ENTREPRENEUR EST RESPONSABLE DE VALIDER LES REPERES.
 - TOUS LES EQUIPEMENTS EN PLACE SONT A PROTEGER ET A REMETTRE EN PLACE APRES LES TRAVAUX
 - LA LOCALISATION DES BATIMENTS EXISTANTS EST APPROXIMATIVE.
 - AUCUNE CIRCULATION OU DEPOT DE MATERIEL N'EST PERMIS DANS LES ZONES BIOPHYSIQUES SENSIBLES.
 - LES DEBLAIS ET AUTRES SURPLUS D'EXCAVATION OU DE DEMOLITION DOIVENT ETRE DISPOSES DANS UN SITE AUTORISES.
 - AUCUNE CIRCULATION OU DEPOT DE MATERIEL N'EST PERMIS DANS LES ZONES BIOPHYSIQUES SENSIBLES.
 - L'ENTREPRENEUR EST RESPONSABLE DE VALIDER LES REPERES.
 - TOUS LES EQUIPEMENTS EN PLACE SONT A PROTEGER ET A REMETTRE EN PLACE APRES LES TRAVAUX
 - LA LOCALISATION DES BATIMENTS EXISTANTS EST APPROXIMATIVE.
 - AUCUNE CIRCULATION OU DEPOT DE MATERIEL N'EST PERMIS DANS LES ZONES BIOPHYSIQUES SENSIBLES.
 - LES DEBLAIS ET AUTRES SURPLUS D'EXCAVATION OU DE DEMOLITION DOIVENT ETRE DISPOSES DANS UN SITE AUTORISES.
 - LA REMISE EN ETAT DES LIEUX EST PREVUE AU PRINTEMPS 2024.
 - L'ENTREPRENEUR DOIT PREVOIR L'ENLEVEMENT DE LA GLACE OU DE LA NEIGE AFIN DE PERMETTRE LA MISE EN PLACE DU MATERIEL.
 - SI DU ROC AFFLEURANT NE PERMET PAS D'ATTEINDRE LE NIVEAU D'ASSISE DU PERRE, LES PIERRES DE CLE DEVONT ETRE ANCREES AU ROC AVEC GOUJONS.
 - 14.1 CLOTURE DE TYPE A NEIGE DE SEKUR;
 - 14.2 HAUTEUR 1,2 m;
 - 14.3 POTEAU EN T LÉGER PEINTS VERT 25 mm x 25 mm x 25 mm
 - CLOTURE TEMPORAIRE: LA CLOTURE DEVA ETRE AJUSTEE SUR LE TERRAIN ET INSTALLER DE FACON SECURITAIRE AFIN D'EMPECHER L'ACCES AU PUBLIC AINSI QU'AUX VEHICULES TOUT TERRAIN:
 - 14.1 CLOTURE DE TYPE A NEIGE DE SEKUR;
 - 14.2 HAUTEUR 1,2 m;
 - 14.3 POTEAU EN T LÉGER PEINTS VERT 25 mm x 25 mm x 25 mm

ADRESSE ET NOM DES RIVERAINS	
N° RUE	NOM(S)
591, EDOUARD-NIQUET	LEVIS BOLDOC
587, EDOUARD-NIQUET	YVES LAROUCHE
583, EDOUARD-NIQUET	LOUISE LEVASSEUR
579, EDOUARD-NIQUET	HENRY BRASSARD

COORDONNEES DES REPERES			
STATION (matricule)	LATITUDE (NAD83 SCRS MTM8)	LONGITUDE (NAD83 SCRS MTM8)	ELEVATION (CGVD 1928)
86L9146	5 404 079,360	411 118,459	103,24
M06K0022	5 403 743,008	410 064,407	105,90

ACTIVITES PROJETEES SUR LES LOTS SUIVANTS	
N° LOT CADASTRE DU QUEBEC	
5 796 118	
5 796 119	
5 796 122	
5 796 123	
5 796 124	

CE DOCUMENT NE DOIT PAS ÊTRE UTILISÉ À DES FINS DE CONSTRUCTION (OU DE FABRICATION OU D'INSTALLATION)

PRELIMINAIRE

VUE EN PLAN ECHELLE: 1: 250

NO	DATE	BUT & DISTRIBUTION	EMETTEUR	CE PLAN REPRESENTA LE TRAVAIL ORIGINAL ET/OU REVISE DES INTERVENANTS INSCRITS DANS LE CARTOUCHE								
REGISTRE DES EMISSIONS				REVISIONS								
D	C	B	A	REV.	DATE	OBJET DE LA REVISION	#PROJET	RESSOURCE	DESSINE	DEMAND.	INGENIEUR	No OIQ
D	19 JUL 2023	CONCEPTION 60% - REV#1	WSP									
C	14 JUL 2023	CONCEPTION 60%	WSP									
B	11 MAI 2023	PLAN CONCEPT	WSP	01	19 JUL 2023	CONCEPTION 60% - REV#1	P1834778	WSP	S. MALLLOULCHI	E. FORTIN	D. COLLINS-FEKETE	5046427
A	10 MARS 2023	PRELIMINAIRE	WSP									

SCEAU CONCEPTEUR ORIGINAL

ERIC FORTIN
INGENIEUR CONCEPTEUR
5052802
No OIQ

SCEAU DU REVISEUR

WSP

1105 BOULEVARD LESOURDREUF
QUEBEC (QUEBEC) CANADA G2K 0M5
TEL. 418 623-2254 | TELECO. 418 624-1857 | WWW.WSPGROUP.COM

PROJET: CA0006885.6912

DESIGN: ERIC FORTIN

DATE DE TRACÉ: 19 JUL 2023

DATE: 19 JUL 2023

DATE: 19 JUL 2023

DATE: 19 JUL 2023

APPROBATION ADMINISTRATIVE

MATHIEU GAUTHIER 19 JUL 2023
CHARGE PROJET/DISCIPL. DATE

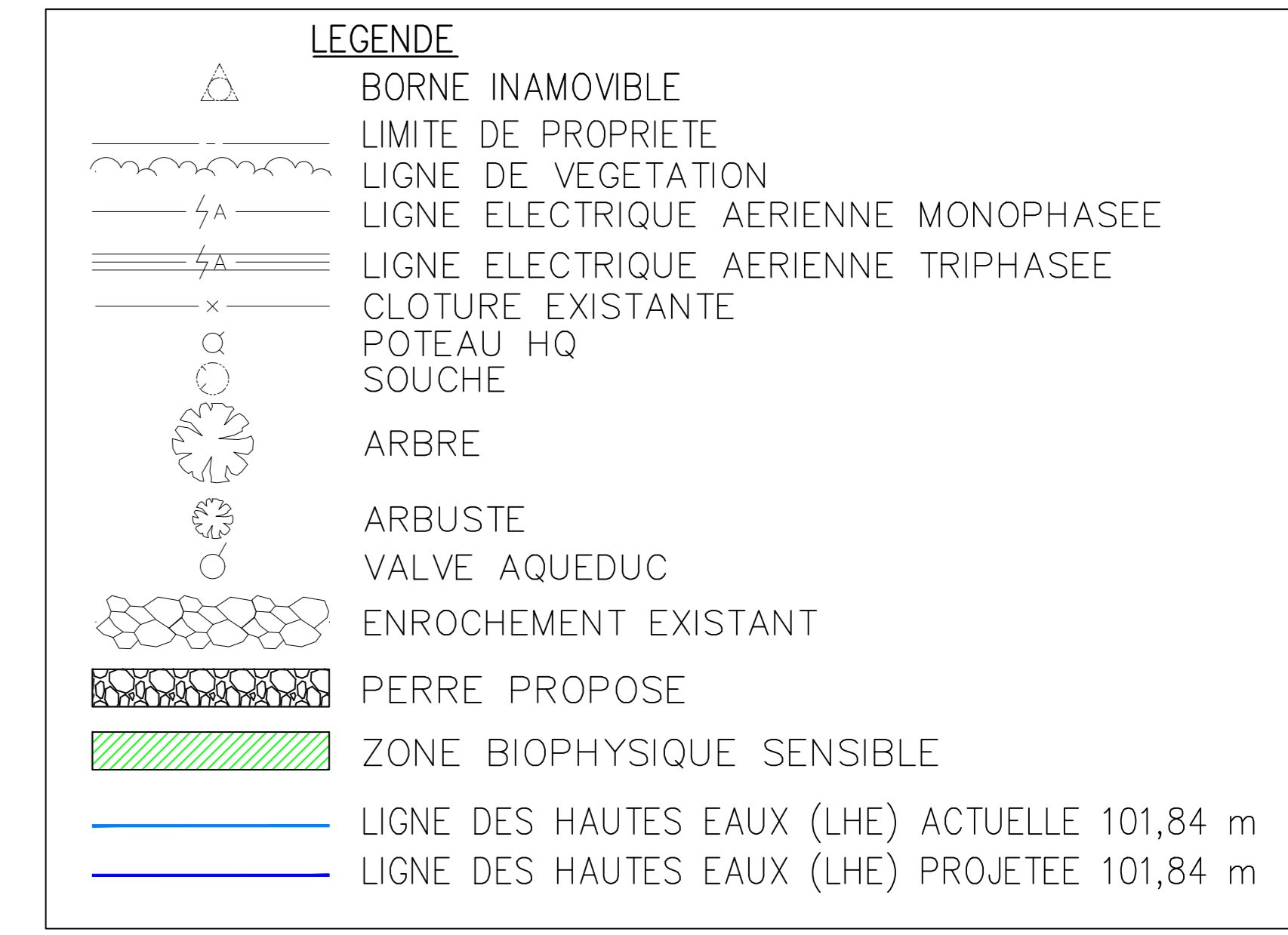
PROGRAMME DE STABILISATION DES BERGES DU LAC SAINT-JEAN

SITE 99.13.01
RUE EDOUARD-NIQUET
AMENAGEMENT PROPOSE - VUE EN PLAN

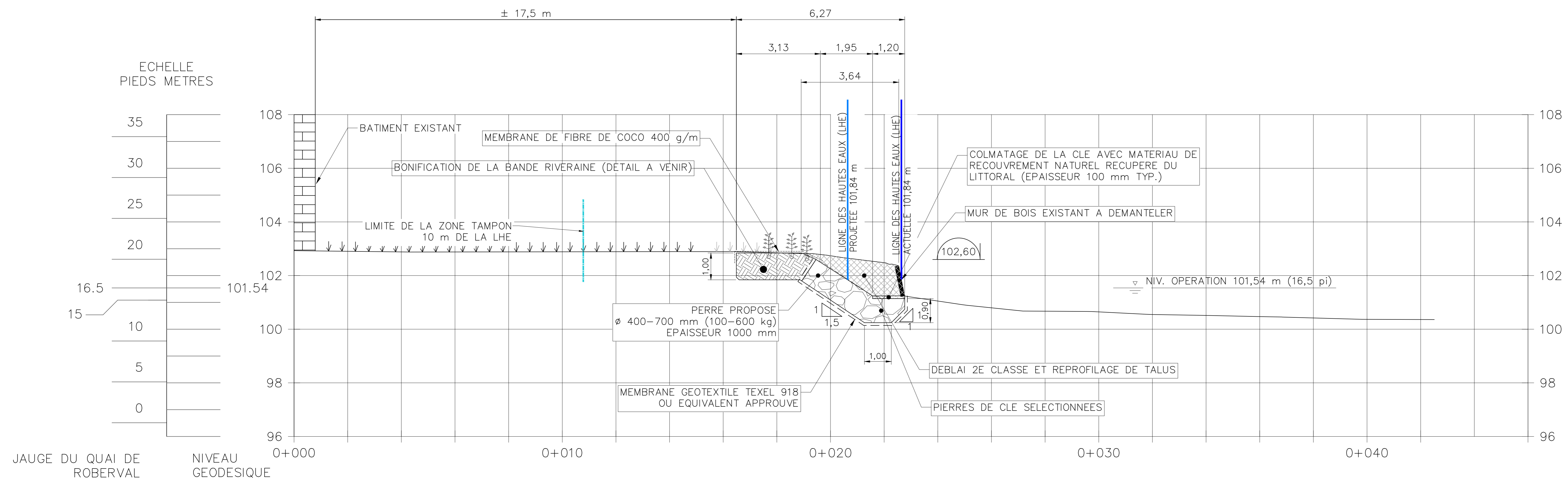
RioTinto

Energie Electrique
1954 Davis, C.P. 1800
Jonquiere, Quebec,
Canada G7S 4R5


CB BRG C 0 AO EE R 01



- NOTES GENERALES
- TYPE DE TRAVAUX
 - DEMOLITION D'UN MURET
 - CONSTRUCTION D'UN PERRE AVEC TECHNIQUE VEGETALE SUR 66 m
 - FOND DE PLAN :
 - ORTHOPHOTO : 28 OCT. 2022 (WSP)
 - RELEVÉ BATHYMETRIQUE : 11 NOV. 2022 (NIPPOUR)
 - RELEVÉ TOPOMETRIQUE : 11 NOV. 2022 (NIPPOUR)
 - RELEVÉ LIDAR : 28 OCT. 2022 (WSP)
 - LA PROJECTION CARTOGRAPHIQUE UTILISEE LORS DES RELEVES EST « NAD 83 SCRS MTM8 ». LE GEOIDE UTILISE POUR CALCULER L'ALTITUDE EST LE HTV2.0 (CGVD28).
 - TOUTES LES DIMENSIONS ET ELEVATIONS INDIQUEES SUR LES PLANS SONT EN SYSTEME METRIQUE SAUF INDICATION CONTRAIRE.
 - L'ENTREPRENEUR EST RESPONSABLE DE VALIDER LES REPERES.
 - TOUTS LES EQUIPEMENTS EN PLACE SONT A PROTEGER ET A REMETTRE EN PLACE APRES LES TRAVAUX
 - LA LOCALISATION DES BATIMENTS EXISTANTS EST APPROXIMATIVE.
 - AUCUNE CIRCULATION OU DEPOT DE MATERIEL N'EST PERMIS DANS LES ZONES BIOPHYSIQUES SENSIBLES.
 - LES DEBLAIS ET AUTRES SURPLUS D'EXCAVATION OU DE DEMOLITION DOIVENT ETRE DISPOSES DANS UN SITE AUTORISES.
 - LA REMISE EN ETAT DES LIEUX EST PREVUE AU PRINTEMPS 2024.
 - L'ENTREPRENEUR DOIT PREVOIR L'ENLEVEMENT DE LA GLACE OU DE LA NEIGE AFIN DE PERMETTRE LA MISE EN PLACE DU MATERIEL.
 - SI DU ROC AFFLEURANT NE PERMET PAS D'ATTEINDRE LE NIVEAU D'ASSISE DU PERRE, LES PIERRES DE CLE DEVRONT ETRE ANCREES AU ROC AVEC GOUJONS.
 - CLOTURE TEMPORAIRE: LA CLOTURE DEVRA ETRE AJUSTEE SUR LE TERRAIN ET INSTALLER DE FACON SECURITAIRE AFIN D'EMPECHER L'ACCES AU PUBLIC AINSI QU'aux VEHICULES TOUT TERRAIN:
 - 14.1 CLOTURE DE TYPE A NEIGE DE SEKUR;
 - 14.2 HAUTEUR 1,2 m;
 - 14.3 POTEAU EN T LEGER PEINTS VERT 25 mm x 25 mm x 25 mm



B COUPE - AMENAGEMENT PROPOSE
ECHELLE: 1:100



C COUPE - AMENAGEMENT PROPOSE
ECHELLE: 1:100

PRELIMINAIRE

CE DOCUMENT NE DOIT PAS ETRE UTILISE A DES FINS DE CONSTRUCTION (OU DE FABRICATION OU D'INSTALLATION)

NO	DATE	BUT & DISTRIBUTION	EMETTEUR	REV.	DATE	OBJET DE LA REVISION	#PROJET	RESSOURCE	DESSINE	DEMAND.	INGENIEUR	No OIQ
D	19 JUIL 2023	CONCEPTION 60% - REV#1	WSP									
C	14 JUIL 2023	CONCEPTION 60%	WSP									
B	11 MAI 2023	PLAN CONCEPT	WSP	01	19 JUIL 2023	CONCEPTION 60% - REV#1	P1834778	WSP	S. MALLOULCHI	E. FORTIN	D. COLLINS-FEKETE	5046427
A	10 MARS 2023	PRELIMINAIRE	WSP									

CE PLAN REPRESENTA LE TRAVAIL ORIGINAL ET/OU REVISE DES INTERVENANTS INSCRITS DANS LE CARTOUCHE

SCEAU CONCEPTEUR ORIGINAL ERIC FORTIN INGENIEUR CONCEPTEUR 5052802 No OIQ	APPROBATION ADMINISTRATIVE MATHIEU GAUTHIER CHARGE PROJET/DISCIPL. DATE 19 JUIL 2023	PROGRAMME DE STABILISATION DES BERGES DU LAC SAINT-JEAN SITE 99.13.01 RUE EDOUARD-NIQUET AMENAGEMENT PROPOSE - ESCALIER - COUPES ET DETAIL
	TITRE DU PROJET PROGRAMME DE STABILISATION DES BERGES DU LAC-SAINTE-JEAN 2022-2023 P1834778	REPRÉSENTANT D'USINE DATE DATE