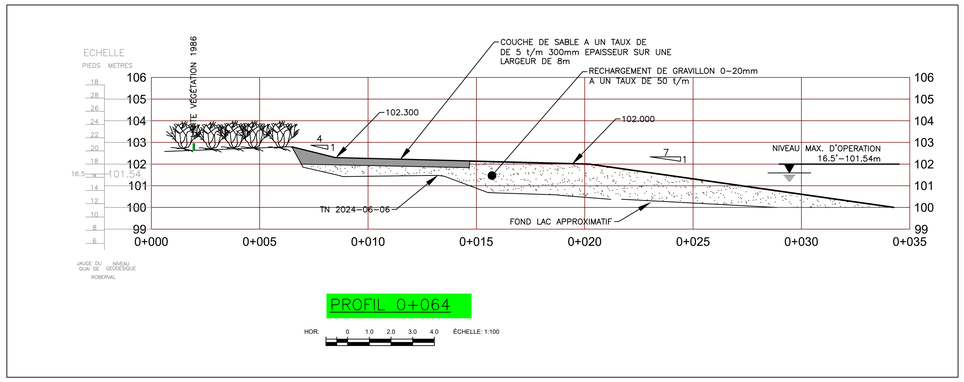

PROFIL 0+064

HOR. 0 1.0 2.0 3.0 4.0 ÉCHELLE: 1:100

NOMENCLATURE

ARTICLE	REPERE	QUANT.	DESIGNATION	MAT.	LONGUEUR	FOURNI PAR	REMARQUE

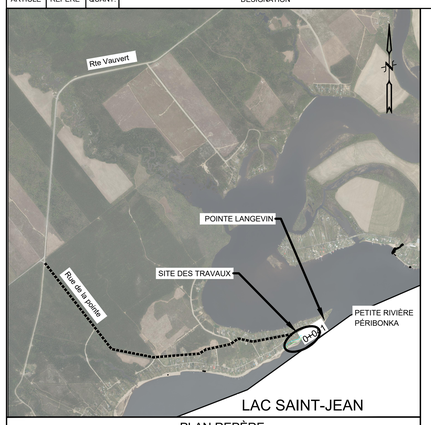

PLAN REPÈRE

HOR. 0 200 400 600 800 ÉCHELLE: 1:20 000

LEGENDE

- LIGNE DE LOT
- BT (BAS TALUS)
- HT (HAUT TALUS)
- CLOTURE
- POTEAU ELECTRIQUE
- POTEAU ET LAMPADAIRE
- POTEAU CORDE A LINGE
- STATION
- XXX XXX ELEVATION EXISTANTE
- XXX XXX ELEVATION PROPOSEE
- COURBE DE NIVEAU AU METRE
- COURBE DE NIVEAU AU 0,50 METRE
- PHOTO
- MILIEU TERRESTRE
- RECHARGEMENT DE SABLE
- RECHARGEMENT DE GRAVILLON
- ENROCHEMENT EXISTANT (PERRE)
- ENROCHEMENT PROPOSE (PERRE)
- EPI PROPOSE
- BATIMENT EXISTANT
- BOISE
- MUR DE SOUTENEMENT EXISTANT
- PRISE D'EAU
- LIGNE DE RIVAGE
- PROFIL BATHYMETRIQUE
- SONDAGE
- LIMITE DE LA VEGETATION
- ROC
- ZONE BIOPHYSIQUE SENSIBLE

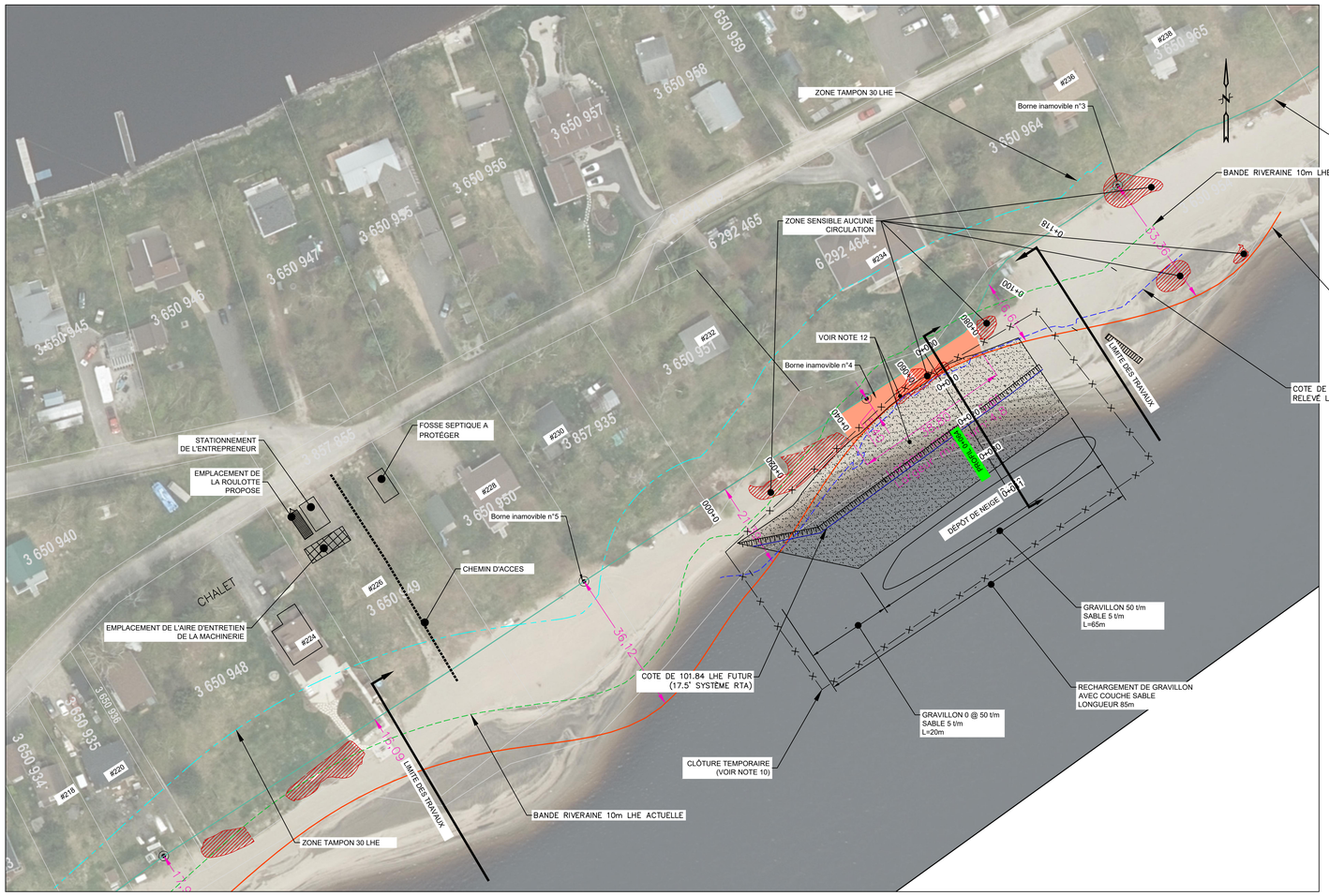

VUE EN PLAN

HOR. 0 5.0 10.0 15.0 20.0 ÉCHELLE: 1:500

ADRESSE ET NOM DES RIVERAINS	
NUMERO	NOM DU RIVERAIN
234	JOHN-ALEXANDER LANGEVIN
232	GRATIEN GUAY
226	SOCIÉTÉ IMMOBILIÈRE -SIAL-

COORDONNEES DES STATIONS (MTM 8 NAD83 SCRS)			
NOM	X	Y	Z
M07K0044	207 245,055	5 392 388,944	121.3

COORDONNEES DES BORNES INAMOVIBLES (MTM 8)		
BORNE #	X	Y
3	408 683,79	5 403 078,09
4	408 621,95	5 403 025,64
5	408 552,39	5 402 980,63

NOTES:

1-TYPE DE TRAVAUX:
A) RECHARGEMENT DE GRAVILLON AVEC COUCHE DE SABLE QUI TOTALISE 85 m.

2-FOND DE PLAN:
2.1 ORTHO PHOTO: ANNÉE 2017
2.2 RELEVE BATHYMETRIQUE: AUCUNE
2.3 RELEVE TERRESTRE: JUIN 2024

3-TOUTES LES DIMENSIONS ET ELEVATIONS INDIQUEES SUR LES PLANS SONT EN SYSTEME METRIQUE

4-TOUTES LES DIMENSIONS SONT EN METRES ET EN MILLIMETRES

5-L'ENTREPRENEUR EST RESPONSABLE D'IMPLANTER LES REPERES ET DE LES VALIDER

6-TOUS LES EQUIPEMENTS EN PLACE SONT A PROTEGER ET A REMETTRE EN PLACE APRES LES TRAVAUX

7-LA LOCALISATION DES BATIMENTS EXISTANTS APPARAISSANT SUR LES PLANS EST APPROXIMATIVE

8-TYPE D'APPROVISIONNEMENT: GRAVILLON ET SABLE

9-ZONE BIOPHYSIQUE SENSIBLE, AUCUNE CIRCULATION ET AUCUN DEPOT DE MATERIAUX NE SONT PERMIS DANS CETTE ZONE. LES ZONES SENSIBLES DOIVENT ETRE IDENTIFIEES ET LOCALISEES SUR LE CHANTIER AVANT LE DEBUT DES TRAVAUX

10-CLOTURE TEMPORAIRE
LA CLOTURE DEVRA ETRE AJUSTEE SUR LE TERRAIN ET INSTALLEE DE FACON SECURITAIRE AFIN D'EMPECHER L'ACCES AU PUBLIC AINSI QU'AUX VEHICULES TOUT-TERRAIN.
-CLOTURE DE TYPE A NEIGE DE SEKUR
-HAUTEUR 1.2m
-POTEAU EN TE LEGER PEINT VERT 25mmX25mmX2.1m @ 3.05m c/c

11-LE NIVELLEMENT DES MATERIAUX EST PREVU AU PRINTEMPS 2025

12- LA ZONE ORANGÉ ET LES COTES ROSES REPRÉSENTENT LES DERNIÈRES DONNÉES D'ARPENTAGE DE LA PLAGE

No	DATE	BUT & DISTRIBUTION	EMETTEUR
A	2024/07/25	PRELIMINAIRE	NORDA

REGISTRE DES EMISSIONS

No DE DESSINS	TITRE CONCIS

DESSINS DE REFERENCE

REV.	DATE	OBJET DE LA REVISION	No PROJET	RESSOURCE	DESSINE	DEMANDEUR	INGENIEUR	No OIQ

CE PLAN REPRESENTE LE TRAVAIL ORIGINAL ET/OU REVISE DES INTERVENANTS INSCRITS DANS LE CARTOUCHE

REVISIONS

SCEAU DU REVISEUR

INGÉNIEUR CONCEPTEUR
Olivier Boily
5079123
SCEAU CONCEPTEUR ORIGINAL
Olivier Boily
INGENIEUR CONCEPTEUR
5079123 2024/05/11
No OIQ DATE

NOM ET/OU SIGLE DU CONSULTANT CONCEPTEUR
NORDA STELO
N/D 124074.400

O. Boily ing.	CONCEPTEUR	2024/05/11 DATE
S.Lavoie Tech. P.	DESSINATEUR	2024/05/11 DATE
G.Masse ing.	VERIFICATEUR	2024/05/11 DATE

APPROBATION ADMINISTRATIVE
Mathieu Gauthier 2024/05/11
CHARGE PROJET/DISCIPLINE DATE
REPRESENTANT D'USINE DATE

TITRE DU PROJET
PROGRAMME DE STABILISATION DES BERGES DU LAC SAINT-JEAN 2024-2025

P-26030531
No DE PROJET
INDIQUEE
ECHELLE

BERGES BRG
Programme de Stabilisation des berges du lac Saint-Jean_2024-2025
SITE: 92.11.01 - RUE DE LA POINTE
DOLBEAU-MISTASSINI
LOTS: 3650949, 3650951, 3650954, 3650950, 3857935

RioTinto
Energie Electrique
1954 Davis, C.P. 1800
Jonquière, Québec, Canada
G7S 4R5