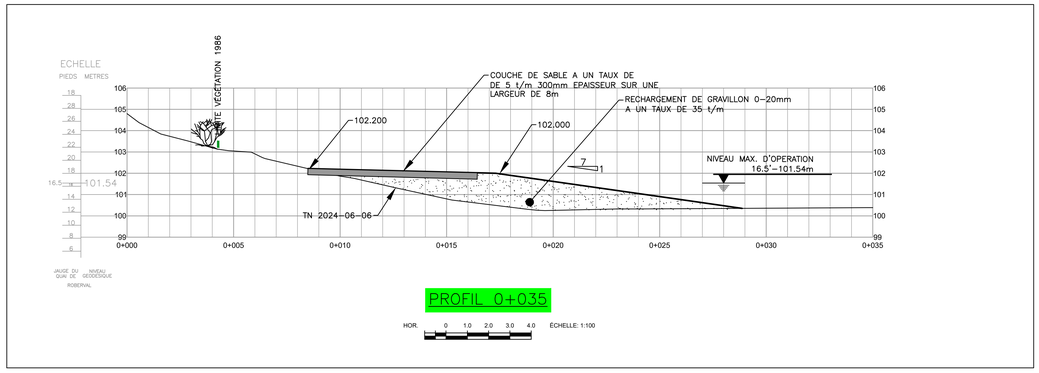

PROFIL 0+035

HOR. 0 1.0 2.0 3.0 4.0 ÉCHELLE: 1:100

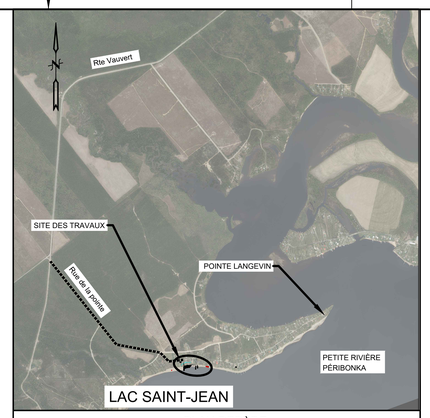

PLAN REPÈRE

HOR. 0 200 400 600 800 ÉCHELLE: 1:20 000

LEGENDE

- LIGNE DE LOT
- BT (BAS TALUS)
- HT (HAUT TALUS)
- CLOTURE
- POTEAU ELECTRIQUE
- POTEAU ET LAMPADAIRE
- POTEAU CORDE A LINGE
- STATION
- XXX.XXX ELEVATION EXISTANTE
- XXX.XXX ELEVATION PROPOSEE
- COURBE DE NIVEAU AU METRE
- COURBE DE NIVEAU AU 0,50 METRE
- PHOTO
- MILIEU TERRESTRE
- RECHARGEMENT DE SABLE
- RECHARGEMENT DE GRAVILLON
- ENROCHEMENT EXISTANT (PERRE)
- ENROCHEMENT PROPOSE (PERRE)
- EPI PROPOSE
- BATIMENT EXISTANT
- BOISE
- MUR DE SOUTENEMENT EXISTANT
- PRISE D'EAU
- LIGNE DE RIVAGE
- PROFIL BATHYMETRIQUE
- SONDAGE
- LIMITE DE LA VEGETATION
- ROC
- ZONE BIOPHYSIQUE SENSIBLE

ADRESSE ET NOM DES RIVERAINS	
NUMERO	NOM DU RIVERAIN
128	GASTON HEBERT
130	MYRIAM LALANCETTE
132	MARTINE DOUCET
134	JOHANNE JEAN ET RICHARD BOUDREAULT

COORDONNEES DES STATIONS (MTM 8 NAD83 SCRS)			
NOM	X	Y	Z
M06K0022	410 064,407	5 403 743,008	105.9

COORDONNEES DES BORNES INAMOVIBLES (MTM 8)		
BORNE #	X	Y
16	407 584,13	5 402 696,54
17	407 483,38	5 402 691,95
18	407 384,30	5 402 674,49

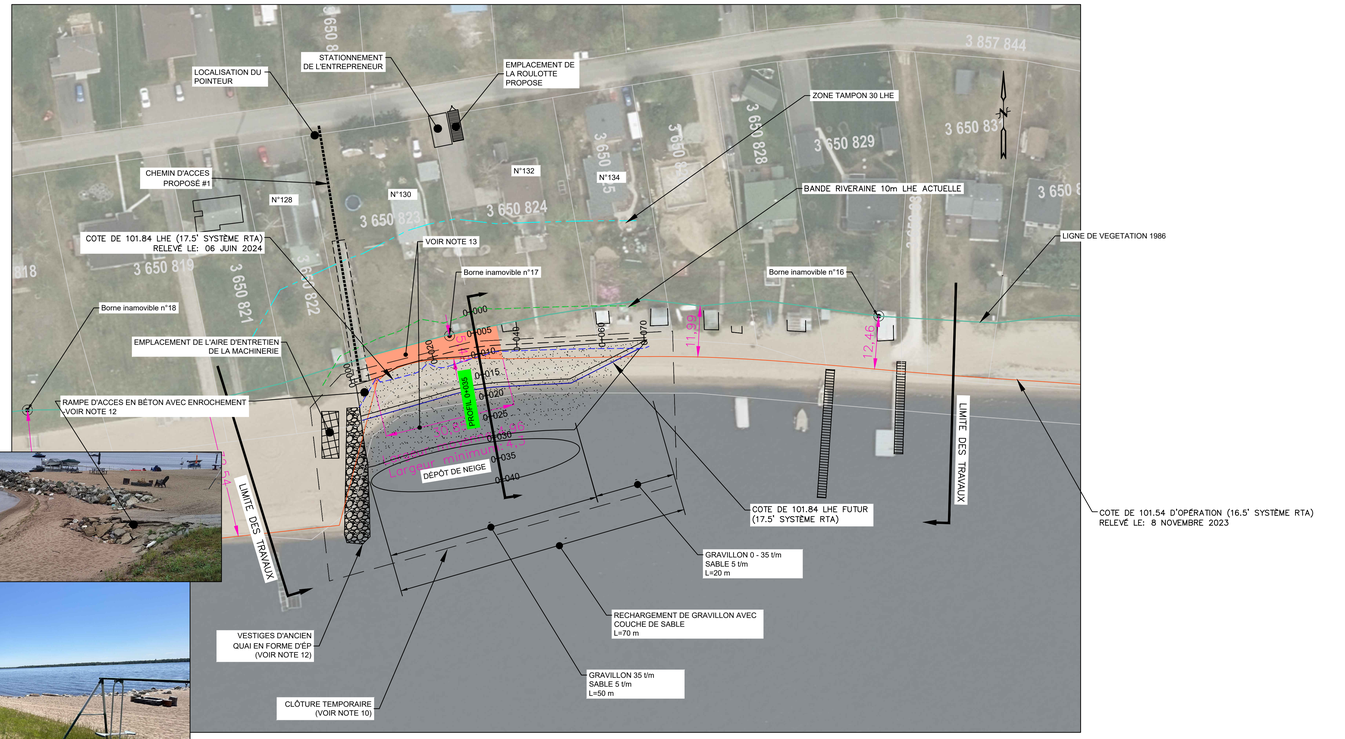

VUE EN PLAN

HOR. 0 5.0 10.0 15.0 20.0 ÉCHELLE: 1:500

NOTES:

1-TYPE DE TRAVAUX:
A) RECHARGEMENT DE GRAVILLON AVEC COUCHE DE SABLE QUI TOTALISE 70 m.

2-FOND DE PLAN:
2.1 ORTHO PHOTO: ANNÉE 2017
2.2 RELEVE BATHYMETRIQUE: AUCUNE
2.3 RELEVE TERRESTRE: JUIN 2024

3-TOUTES LES DIMENSIONS ET ELEVATIONS INDIQUEES SUR LES PLANS SONT EN SYSTEME METRIQUE

4-TOUTES LES DIMENSIONS SONT EN METRES ET EN MILLIMETRES

5-L'ENTREPRENEUR EST RESPONSABLE D'IMPLANTER LES REPERES ET DE LES VALIDER

6-TOUS LES EQUIPEMENTS EN PLACE SONT A PROTEGER ET A REMETTRE EN PLACE APRES LES TRAVAUX

7-LA LOCALISATION DES BATIMENTS EXISTANTS APPARAISSANT SUR LES PLANS EST APPROXIMATIVE

8-TYPE D'APPROVISIONNEMENT: GRAVILLON ET SABLE

9-ZONE BIOPHYSIQUE SENSIBLE, AUCUNE CIRCULATION ET AUCUN DEPOT DE MATERIAUX NE SONT PERMIS DANS CETTE ZONE. LES ZONES SENSIBLES DOIVENT ETRE IDENTIFIEES ET LOCALISEES SUR LE CHANTIER AVANT LE DEBUT DES TRAVAUX

10-CLOTURE TEMPORAIRE
LA CLOTURE DEVRA ETRE AJUSTEE SUR LE TERRAIN ET INSTALLEE DE FACON SECURITAIRE AFIN D'EMPECHER L'ACCES AU PUBLIC AINSI QU'AUX VEHICULES TOUT-TERRAIN.
-CLOTURE DE TYPE A NEIGE DE SEKUR
-HAUTEUR 1.2m
-POTEAU EN TE LEGER PEINT VERT 25mmX25mmX2.1m @ 3.05m c/c

11-LE NIVELLEMENT DES MATERIAUX EST PREVU AU PRINTEMPS 2025

12-DES AMONCELLEMENTS DE PIERRES ET DE BÉTON POUVANT CONSTITUER UNE PROBLEMATIQUE LORS DU DENEIGEMENT ONT ETE OBSERVÉS DURANT LA VISITE PRELIMINAIRE. L'ENTREPRENEUR DOIT PORTER UNE ATTENTION PARTICULIÈRE AUX ENDROITS IDENTIFIES AINSI QU'A L'ENSEMBLE DE LA ZONE RIVERAINE PUISQUE DE NOUVEAUX AMONCELLEMENTS (OU AUTRES OBSTACLES) POURRAIENT ETRE PRESENTS LORS DES TRAVAUX.

13-LA ZONE ORANGE ET LES COTES ROSES REPRESENTENT LES DERNIERES DONNEES D'ARPENATGE DE LA PLAGE.

N°	DATE	BUT & DISTRIBUTION	EMETTEUR
B	20-SEP-2024	DEFINITIF	NORDA STELO
A	02-AOU-2024	PRELIMINAIRE	NORDA STELO

REGISTRE DES EMISSIONS

N° DE DESSINS	TITRE CONCIS
X	** IMPORTANT * OBLIGATOIRE **

DESSINS DE REFERENCE

REV.	DATE (MMM-AAAA)	OBJET DE LA REVISION	N° PROJET	ORGANISATION	DESSINE PAR	DEMANDEUR	INGENIEUR	N° OIQ
001								

CE PLAN REPRESENTE LE TRAVAIL ORIGINAL ET/OU REVISE DES INTERVENANTS INSCRITS DANS LE CARTOUCHE

REVISIONS

SCEAU DU REVISEUR

Ordre des ingénieurs du Québec — Olivier Boily — 5079123 — 2024-09-22

SCEAU CONCEPTEUR ORIGINAL

OLIVIER BOILY
INGENIEUR CONCEPTEUR
5079123 | MAI-2024
No OIQ | DATE

NOM ET/OU SIGLE DU CONSULTANT CONCEPTEUR
NORDA STELO
N/D: 124074.400

OLIVIER BOILY, Ing. | MAI-2024
CONCEPTEUR | DATE
STEEVE LAVOIE, Tech. | MAI-2024
DESSINATEUR | DATE
GUILLAUME MASSE, Ing. | MAI-2024
VERIFICATEUR | DATE

APPROBATION ADMINISTRATIVE
MATHIEU GAUTHIER | MAI-2024
CHARGE PROJET/DISCIPLINE | DATE
N/A
REPRESENTANT D'USINE | DATE

TITRE DU PROJET
PROGRAMME DE STABILISATION DES BERGES DU LAC SAINT-JEAN 2024-2025
N° DE PROJET
P-26030531
ECHELLE
INDIQUEE

BERGES — BAT. BRG
PROGRAMME DE STABILISATION DES BERGES DU LAC SAINT-JEAN 2024-2025
SITE: 86.11.01 - RUE DE LA POINTE DOLBEAU-MISTASSINI
LOTS: 3650822, 3650823, 3650824, 3650825, 3650857, 3650830

RioTinto
Energie Electrique
1955 Boul. Mellon
Saguenay, Québec,
G7S 4L2, Canada

C0 BRG C A0 331596 EE R 000